







Souřadnicový systém: S-JTSK


Výškový systém: Bpv


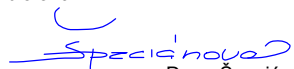
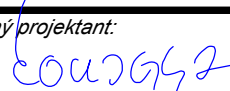
Přehled verzí přílohy				
Číslo	Datum	Popis změny	Jméno	Podpis
R1	31.10.2020	Dokumentace k připomínkovému řízení	Vojtěch Moravec	
R2	28.02.2021	Čistopis projektové dokumentace ke stavebnímu povolení	Vojtěch Moravec	
-	-	-	-	-

Zadavatel: Správa železnic, státní organizace Dlážděná 1003/7, Praha 1 - Nové Město 110 00 Stavební správa východ Nerudova 773/1, 779 00 Olomouc	
--	---

Zhotovitel: PROJEKT servis spol. s r.o. U Elektry 830/2b, Praha 9 - Hloubětín 198 00 IČ: 49823141 tel.: 281 090 860 www.projekt-servis.cz firma@projekt-servis.cz	
---	---

Hlavní inženýr projektu:  Bc. Michal Munzar	Zástupce hlavního inženýra projektu  Ing. Michaela Kopálová
---	---

Zpracovatel části: PROJEKT servis spol. s r.o. U Elektry 830/2b, Praha 9 - Hloubětín 198 00 IČ: 49823141 tel.: 281 090 860 www.projekt-servis.cz firma@projekt-servis.cz	
--	---

Vypracoval:  Vojtěch Moravec	Kontroloval:  Dana Špeciánová, DiS.	Odpovědný projektant:  Ing. Martin Koudelka
--	---	---

KRAJ: Liberecký	OKRES: Semily	OÚ: Jilemnice
-----------------	---------------	---------------

Název akce: Doplnění závor na přejezdech v km 3,220 (P4743) a 4,952 (P4748) trati Martinice v Krkonoších - Rokytnice nad Jizerou	
---	--

Část: I. GEODETICKÁ DOKUMENTACE MAJETKOPRÁVNÍ ČÁST	Číslo zakázky: ZAK-2020-21
	Stupeň: DSP + PDPS
	Datum: 02/2021
	Měřítko: -
Příloha: TECHNICKÁ ZPRÁVA	Formát: A4
	Verze: R2
	Část: I.2
	Č. přílohy: 1.

Obsah:

1	ÚVODNÍ ÚDAJE	2
1.1	Identifikační údaje o stavby	2
1.2	Identifikační údaje objednatele (stavebníka)	2
1.3	Identifikační údaje zpracovatele dokumentace	3
1.4	Zpracovatel části I. Geodetické části	3
2	TECNICKÁ ZPRÁVA	4
2.1	Použité podklady	4
2.2	Přílohy:	4

1 ÚVODNÍ ÚDAJE

1.1 Identifikační údaje o stavby

Místo stavby:	trať Martinice v Krkonoších – Rokytnice nad Jizerou
Název trati dle TTP	Martinice v Krkonoších – Rokytnice nad Jizerou
Číslo trati dle TTP	510B
Traťový úsek (TÚ)	1441 Martinice v Krk. - Rokytnice n/Jiz.
Definiční úsek (DÚ)	02 Martinice v Krk – Jilemnice (P4743) 04 Jilemnice – Hrabačov (P4748)
Kategorie dráhy	regionální dráha
Traťová třída zatížení	C2
Maximální traťová rychlost	50 km/hod
Počet traťových kolejí	1
Trakční soustava	nezávislá (bez trakce)
Evidenční km přejezdu:	3,220
Kategorie zabezpečení přejezdu (nový stav):	PZS kategorie 3ZBI se celými závory
Identifikační číslo přejezdu:	P4743
Zeměpisné souřadnice GPS:	50° 36' 06.30564" N severní šířky 15° 31' 02.84021" E východní délky
Druh komunikace:	silnice III. třídy/2936
Správce komunikace:	SÚS Semily
Evidenční km přejezdu:	4,952
Kategorie zabezpečení přejezdu (nový stav):	PZS kategorie 3ZBLI s polovičními závory
Identifikační číslo přejezdu:	P4748
Zeměpisné souřadnice GPS:	50° 36' 54.65873" N severní šířky 15° 30' 24.05043" E východní délky
Druh komunikace:	silnice II. třídy/286
Správce komunikace:	SÚS Semily
Katastrální území:	Hrabačov [659975] Jilemnice [659959] Roztoky u Jilemnice [742562] Martinice v Krkonoších [758256]
Okres:	Semily
Kraj:	Liberecký

1.2 Identifikační údaje objednatele (stavebníka)

Investor:	Správa železnic, státní organizace Dlážděná 1003/7
-----------	--

110 00 PRAHA 1
IČ: 70 99 42 34
DIČ: CZ 70 99 42 34

Zastoupená

Stavební správa východ
Nerudova 773/1, 779 00 Olomouc

Hlavní inženýr stavby:

Ing. David Veselý
e-mail: Veselyda@spravazeleznic.cz
tel: + 420 972 342 025

Správce žel. dopravní infrastruktury:

Správa železnic, s.o., OŘ HK

1.3 Identifikační údaje zpracovatele dokumentace

Dodavatel dokumentace:

PROJEKT servis spol. s r.o.
U Elektry 830/2b
198 00 Praha 9 - Hloubětín
IČ: 49 82 31 41
DIČ: CZ 49 82 31 41

Poddodavatelé:

TMS Projekt s.r.o.
Wenzigova 79/8
301 00 Plzeň
IČ: 48 20 08 91
DIČ: CZ 48 20 08 91

Zpracovatelé dokumentace

Vedoucí projektu HIP:

Bc. Michal Munzar
PROJEKT servis, spol. s r.o.

Zástupce HIP:

Ing. Michaela Kopálová
PROJEKT servis, spol. s r.o.

Odpovědný projektant stavby:

Ing. Martin Koudelka
PROJEKT servis, spol. s r.o.
ČKAIT 0012803, dopravní stavby, pozemní stavby

1.4 Zpracovatel části I. Geodetické části

Projektant

Vojtěch Moravec

PROJEKT servis s.r.o.

Úředně oprávněný zeměměřický inženýr

Ing. Vilém Hrdina
Č. ÚO 1046

PROJEKT servis s.r.o.

2 TECNICKÁ ZPRÁVA

2.1 Použité podklady

1. GRAFICKÉ PODKLADY – SOUBOR GEODETICKÝCH INFORMACÍ (SGI)

Digitální katastrální mapa (DKM) s platností k 3/2020

- k.ú. 659975 – Hrabačov
- k.ú. 659959 – Jilemnice
- k.ú. 742562 – Roztoky u Jilemnice
- k.ú. 758256 – Martinice v Krkonoších

2. PÍSEMNÉ INFORMACE – INFORMACE ZE SOUBORU POPISNÝCH INFORMACÍ KATASTRU NEMOVITOSTÍ (SPI)

Katastrální úřad:

Katastrální pracoviště Semily
Pekárenská 34
513 01 Semily

Katastrální území:

- k.ú. 659975 – Hrabačov
- k.ú. 659959 – Jilemnice
- k.ú. 742562 – Roztoky u Jilemnice
- k.ú. 758256 – Martinice v Krkonoších

Informace o pozemcích a vlastnících byly čerpány z webové aplikace KN „nahlížení do katastru“ v období 1.11.-11.11.2020 a neobsahují pozdější změny v údajích katastru.

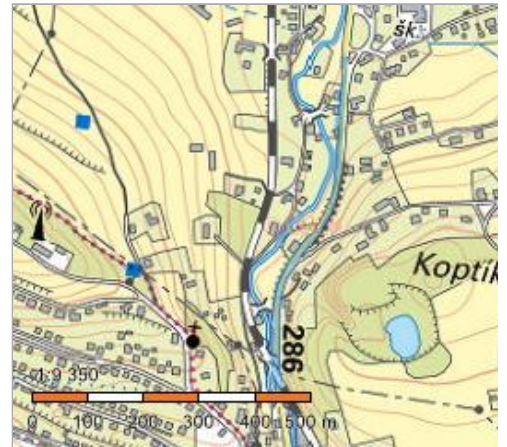
2.2 Přílohy:

Příloha č.1 – **Informace o dotčených pozemcích**

Příloha č.2 – **Seznam nemovitostí na LV dotčených pozemků**

Informace o pozemku

Parcelní číslo:	975/1
Obec:	Jilemnice [577197]
Katastrální území:	Hrabačov [659975]
Číslo LV:	704
Výměra [m ²]:	7243
Typ parcely:	Parcela katastru nemovitostí
Mapový list:	
Určení výměry:	Graficky nebo v digitalizované mapě
Způsob využití:	silnice
Druh pozemku:	ostatní plocha



Vlastníci, jiní oprávnění

Vlastnické právo

Podíl

Liberecký kraj, U Jezu 642/2a, Liberec IV-Perštýn, 46001 Liberec

Správa nemovitostí ve vlastnictví kraje

Podíl

Krajská správa silnic Libereckého kraje, příspěvková organizace, České mládeže 632/32, Liberec VI-Rochlice, 46006 Liberec

Způsob ochrany nemovitosti

Nejsou evidovány žádné způsoby ochrany.

Seznam BPEJ

Parcela nemá evidované BPEJ.

Omezení vlastnického práva

Typ

Věcné břemeno zřizování a provozování vedení

Jiné zápisy

Typ

Změna výměr obnovou operátu

Řízení, v rámci kterých byl k nemovitosti zapsán cenový údaj

Nemovitost je v územním obvodu, kde státní správu katastru nemovitostí ČR vykonává [Katastrální úřad pro Liberecký kraj, Katastrální pracoviště Semily](#)

Zobrazené údaje mají informativní charakter. Platnost k 10.11.2020 16:00:02.

Informace o pozemku

Parcelní číslo:	977/2
Obec:	Jilemnice [577197]
Katastrální území:	Hrabačov [659975]
Číslo LV:	10001
Výměra [m ²]:	996
Typ parcely:	Parcela katastru nemovitostí
Mapový list:	
Určení výměry:	Graficky nebo v digitalizované mapě
Způsob využití:	ostatní komunikace
Druh pozemku:	ostatní plocha



Vlastníci, jiní oprávnění

Vlastnické právo

Podíl

Město Jilemnice, Masarykovo náměstí 82, 51401 Jilemnice

Způsob ochrany nemovitosti

Nejsou evidovány žádné způsoby ochrany.

Seznam BPEJ

Parcela nemá evidované BPEJ.

Omezení vlastnického práva

Nejsou evidována žádná omezení.

Jiné zápisy

Typ

Změna výměr obnovou operátu

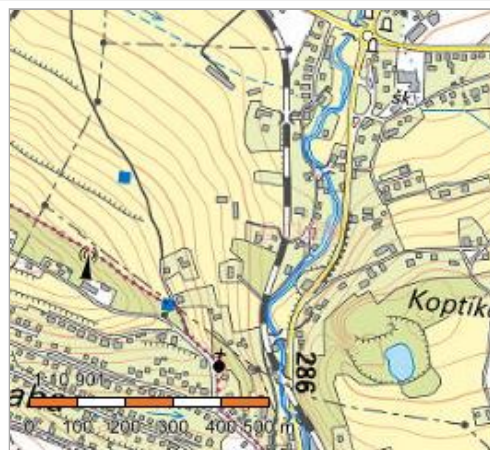
Řízení, v rámci kterých byl k nemovitosti zapsán cenový údaj

Nemovitost je v územním obvodu, kde státní správu katastru nemovitostí ČR vykonává [Katastrální úřad pro Liberecký kraj, Katastrální pracoviště Semily](#)

Zobrazené údaje mají informativní charakter. Platnost k 11.11.2020 08:00:01.

Informace o pozemku

Parcelní číslo:	1078/1
Obec:	Jilemnice [577197]
Katastrální území:	Hrabačov [659975]
Číslo LV:	715
Výměra [m ²]:	4168
Typ parcely:	Parcela katastru nemovitostí
Mapový list:	
Určení výměry:	Graficky nebo v digitalizované mapě
Způsob využití:	koryto vodního toku přirozené nebo upravené
Druh pozemku:	vodní plocha



Vlastníci, jiní oprávnění

Vlastnické právo

Podíl

Česká republika,

Právo hospodařit s majetkem státu

Podíl

Povodí Labe, státní podnik, Víta Nejedlého 951/8, Slezské Předměstí, 50003 Hradec Králové

Způsob ochrany nemovitosti

Nejsou evidovány žádné způsoby ochrany.

Seznam BPEJ

Parcela nemá evidované BPEJ.

Omezení vlastnického práva

Nejsou evidována žádná omezení.

Jiné zápisy

Typ

Změna výměr obnovou operátu

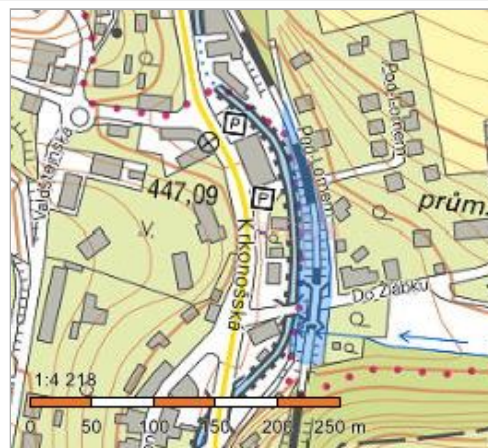
Řízení, v rámci kterých byl k nemovitosti zapsán cenový údaj

Nemovitost je v územním obvodu, kde státní správu katastru nemovitostí ČR vykonává [Katastrální úřad pro Liberecký kraj, Katastrální pracoviště Semily](#)

Zobrazené údaje mají informativní charakter. Platnost k 10.11.2020 18:00:00.

Informace o pozemku

Parcelní číslo:	1097/1
Obec:	Jilemnice [577197]
Katastrální území:	Hrabačov [659975]
Číslo LV:	705
Výměra [m ²]:	4144
Typ parcely:	Parcela katastru nemovitostí
Mapový list:	
Určení výměry:	Graficky nebo v digitalizované mapě
Způsob využití:	dráha
Druh pozemku:	ostatní plocha



Vlastníci, jiní oprávnění

Vlastnické právo	Podíl
Česká republika,	
Právo hospodařit s majetkem státu	Podíl
Správa železnic, státní organizace, Dlážděná 1003/7, Nové Město, 11000 Praha 1	

Způsob ochrany nemovitosti

Nejsou evidovány žádné způsoby ochrany.

Seznam BPEJ

Parcela nemá evidované BPEJ.

Omezení vlastnického práva

Nejsou evidována žádná omezení.

Jiné zápisy

Typ
Změna výměr obnovou operátu

Řízení, v rámci kterých byl k nemovitosti zapsán cenový údaj

Nemovitost je v územním obvodu, kde státní správu katastru nemovitostí ČR vykonává [Katastrální úřad pro Liberecký kraj, Katastrální pracoviště Semily](#)

Zobrazené údaje mají informativní charakter. Platnost k 10.11.2020 16:00:02.

Informace o pozemku

Parcelní číslo:	1097/2
Obec:	Jilemnice [577197]
Katastrální území:	Hrabačov [659975]
Číslo LV:	705
Výměra [m ²]:	3956
Typ parcely:	Parcela katastru nemovitostí
Mapový list:	
Určení výměry:	Graficky nebo v digitalizované mapě
Způsob využití:	dráha
Druh pozemku:	ostatní plocha



Vlastníci, jiní oprávnění

Vlastnické právo

Podíl

Česká republika,

Právo hospodařit s majetkem státu

Podíl

Správa železnic, státní organizace, Dlážděná 1003/7, Nové Město, 11000 Praha 1

Způsob ochrany nemovitosti

Nejsou evidovány žádné způsoby ochrany.

Seznam BPEJ

Parcela nemá evidované BPEJ.

Omezení vlastnického práva

Nejsou evidována žádná omezení.

Jiné zápisy

Nejsou evidovány žádné jiné zápisy.

Řízení, v rámci kterých byl k nemovitosti zapsán cenový údaj

Nemovitost je v územním obvodu, kde státní správu katastru nemovitostí ČR vykonává [Katastrální úřad pro Liberecký kraj, Katastrální pracoviště Semily](#)

Zobrazené údaje mají informativní charakter. Platnost k 10.11.2020 16:00:02.

Informace o pozemku

Parcelní číslo:	1097/3
Obec:	Jilemnice [577197]
Katastrální území:	Hrabačov [659975]
Číslo LV:	705
Výměra [m ²]:	360
Typ parcely:	Parcela katastru nemovitostí
Mapový list:	
Určení výměry:	Graficky nebo v digitalizované mapě
Způsob využití:	dráha
Druh pozemku:	ostatní plocha



Vlastníci, jiní oprávnění

Vlastnické právo	Podíl
Česká republika,	
Právo hospodařit s majetkem státu	Podíl
Správa železnic, státní organizace, Dlážděná 1003/7, Nové Město, 11000 Praha 1	

Způsob ochrany nemovitosti

Nejsou evidovány žádné způsoby ochrany.

Seznam BPEJ

Parcela nemá evidované BPEJ.

Omezení vlastnického práva

Nejsou evidována žádná omezení.

Jiné zápisy

Nejsou evidovány žádné jiné zápisy.

Řízení, v rámci kterých byl k nemovitosti zapsán cenový údaj

Nemovitost je v územním obvodu, kde státní správu katastru nemovitostí ČR vykonává [Katastrální úřad pro Liberecký kraj, Katastrální pracoviště Semily](#)

Zobrazené údaje mají informativní charakter. Platnost k 10.11.2020 18:00:00.

Informace o pozemku

Parcelní číslo:	1097/4
Obec:	Jilemnice [577197]
Katastrální území:	Hrabačov [659975]
Číslo LV:	705
Výměra [m ²]:	30948
Typ parcely:	Parcela katastru nemovitostí
Mapový list:	
Určení výměry:	Graficky nebo v digitalizované mapě
Způsob využití:	dráha
Druh pozemku:	ostatní plocha



Vlastníci, jiní oprávnění

Vlastnické právo	Podíl
Česká republika,	
Právo hospodařit s majetkem státu	Podíl
Správa železnic, státní organizace, Dlážděná 1003/7, Nové Město, 11000 Praha 1	

Způsob ochrany nemovitosti

Nejsou evidovány žádné způsoby ochrany.

Seznam BPEJ

Parcela nemá evidované BPEJ.

Omezení vlastnického práva

Typ
Věcné břemeno (podle listiny)
Věcné břemeno zřízení a provozování vedení

Jiné zápisy

Typ
Změna výměr obnovou operátu

Řízení, v rámci kterých byl k nemovitosti zapsán cenový údaj

Nemovitost je v územním obvodu, kde státní správu katastru nemovitostí ČR vykonává [Katastrální úřad pro Liberecký kraj, Katastrální pracoviště Semily](#)

Zobrazené údaje mají informativní charakter. Platnost k 10.11.2020 18:00:00.

Informace o pozemku

Parcelní číslo:	1097/19
Obec:	Jilemnice [577197]
Katastrální území:	Hrabačov [659975]
Číslo LV:	1649
Výměra [m ²]:	15
Typ parcely:	Parcela katastru nemovitostí
Mapový list:	
Určení výměry:	Graficky nebo v digitalizované mapě
Způsob využití:	dráha
Druh pozemku:	ostatní plocha



Vlastníci, jiní oprávnění

Vlastnické právo	Podíl
Česká republika,	
Příslušnost hospodařit s majetkem státu	Podíl
Ředitelství silnic a dálnic ČR, Na Pankráci 546/56, Nusle, 14000 Praha 4	

Způsob ochrany nemovitosti

Nejsou evidovány žádné způsoby ochrany.

Seznam BPEJ

Parcela nemá evidované BPEJ.

Omezení vlastnického práva

Nejsou evidována žádná omezení.

Jiné zápisy

Typ
Zahájení exekuce - Ředitelství silnic a dálnic ČR

Řízení, v rámci kterých byl k nemovitosti zapsán cenový údaj

Nemovitost je v územním obvodu, kde státní správu katastru nemovitostí ČR vykonává [Katastrální úřad pro Liberecký kraj, Katastrální pracoviště Semily](#)

Zobrazené údaje mají informativní charakter. Platnost k 10.11.2020 16:00:02.

Informace o pozemku

Parcelní číslo:	1204/1
Obec:	Jilemnice [577197]
Katastrální území:	Hrabačov [659975]
Číslo LV:	705
Výměra [m ²]:	1075
Typ parcely:	Parcela katastru nemovitostí
Mapový list:	
Určení výměry:	Graficky nebo v digitalizované mapě
Způsob využití:	dráha
Druh pozemku:	ostatní plocha



Vlastníci, jiní oprávnění

Vlastnické právo	Podíl
Česká republika,	
Právo hospodařit s majetkem státu	Podíl
Správa železnic, státní organizace, Dlážděná 1003/7, Nové Město, 11000 Praha 1	

Způsob ochrany nemovitosti

Nejsou evidovány žádné způsoby ochrany.

Seznam BPEJ

Parcela nemá evidované BPEJ.

Omezení vlastnického práva

Nejsou evidována žádná omezení.

Jiné zápisy

Typ
Změna výměr obnovou operátu

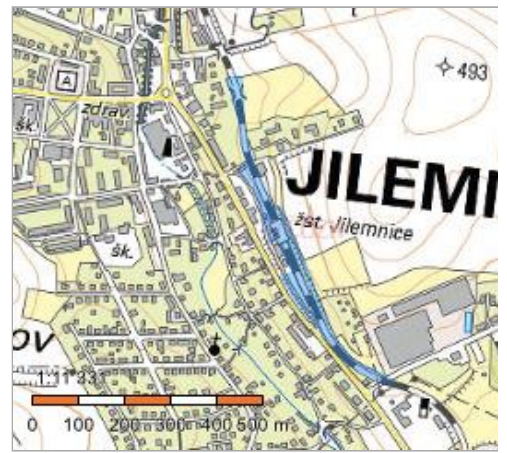
Řízení, v rámci kterých byl k nemovitosti zapsán cenový údaj

Nemovitost je v územním obvodu, kde státní správu katastru nemovitostí ČR vykonává [Katastrální úřad pro Liberecký kraj, Katastrální pracoviště Semily](#)

Zobrazené údaje mají informativní charakter. Platnost k 10.11.2020 16:00:02.

Informace o pozemku

Parcelní číslo:	2254/1
Obec:	Jilemnice [577197]
Katastrální území:	Jilemnice [659959]
Číslo LV:	2732
Výměra [m ²]:	20181
Typ parcely:	Parcela katastru nemovitostí
Mapový list:	
Určení výměry:	Ze souřadnic v S-JTSK
Způsob využití:	dráha
Druh pozemku:	ostatní plocha



Vlastníci, jiní oprávnění

Vlastnické právo

Podíl

České dráhy, a.s., nábreží Ludvíka Svobody 1222/12, Nové Město, 11000 Praha 1

Způsob ochrany nemovitosti

Nejsou evidovány žádné způsoby ochrany.

Seznam BPEJ

Parcela nemá evidované BPEJ.

Omezení vlastnického práva

Typ

Věcné břemeno cesty

Věcné břemeno vedení

Věcné břemeno zřízení a provozování vedení

Jiné zápisy

Nejsou evidovány žádné jiné zápisy.

Řízení, v rámci kterých byl k nemovitosti zapsán cenový údaj

Nemovitost je v územním obvodu, kde státní správu katastru nemovitostí ČR vykonává [Katastrální úřad pro Liberecký kraj, Katastrální pracoviště Semily](#)

Zobrazené údaje mají informativní charakter. Platnost k 10.11.2020 14:00:00.

Informace o pozemku

Parcelní číslo:	2101/1
Obec:	Jilemnice [577197]
Katastrální území:	Jilemnice [659959]
Číslo LV:	10001
Výměra [m²]:	962
Typ parcely:	Parcela katastru nemovitostí
Mapový list:	
Určení výměry:	Ze souřadnic v S-JTSK
Způsob využití:	ostatní komunikace
Druh pozemku:	ostatní plocha



Vlastníci, jiní oprávnění

Vlastnické právo	Podíl
Město Jilemnice, Masarykovo náměstí 82, 51401 Jilemnice	

Způsob ochrany nemovitosti

Nejsou evidovány žádné způsoby ochrany.

Seznam BPEJ

Parcela nemá evidované BPEJ.

Omezení vlastnického práva

Typ
Věcné břemeno zřizování a provozování vedení

Jiné zápisy

Typ
Změna výměr obnovou operátu

Řízení, v rámci kterých byl k nemovitosti zapsán cenový údaj

Nemovitost je v územním obvodu, kde státní správu katastru nemovitostí ČR vykonává [Katastrální úřad pro Liberecký kraj, Katastrální pracoviště Semily](#)

Zobrazené údaje mají informativní charakter. Platnost k 10.11.2020 16:00:02.

Informace o pozemku

Parcelní číslo:	2254/17
Obec:	Jilemnice [577197]
Katastrální území:	Jilemnice [659959]
Číslo LV:	705
Výměra [m ²]:	732
Typ parcely:	Parcela katastru nemovitostí
Mapový list:	
Určení výměry:	Ze souřadnic v S-JTSK
Způsob využití:	dráha
Druh pozemku:	ostatní plocha



Vlastníci, jiní oprávnění

Vlastnické právo	Podíl
Česká republika,	
Právo hospodařit s majetkem státu	Podíl
Správa železnic, státní organizace, Dlážděná 1003/7, Nové Město, 11000 Praha 1	

Způsob ochrany nemovitosti

Nejsou evidovány žádné způsoby ochrany.

Seznam BPEJ

Parcela nemá evidované BPEJ.

Omezení vlastnického práva

Typ
Věcné břemeno zřízení a provozování vedení

Jiné zápisy

Nejsou evidovány žádné jiné zápisy.

Řízení, v rámci kterých byl k nemovitosti zapsán cenový údaj

Nemovitost je v územním obvodu, kde státní správu katastru nemovitostí ČR vykonává [Katastrální úřad pro Liberecký kraj, Katastrální pracoviště Semily](#)

Zobrazené údaje mají informativní charakter. Platnost k 10.11.2020 16:00:02.

Informace o pozemku

Parcelní číslo:	2254/18
Obec:	Jilemnice [577197]
Katastrální území:	Jilemnice [659959]
Číslo LV:	705
Výměra [m ²]:	19670
Typ parcely:	Parcela katastru nemovitostí
Mapový list:	
Určení výměry:	Graficky nebo v digitalizované mapě
Způsob využití:	dráha
Druh pozemku:	ostatní plocha



Vlastníci, jiní oprávnění

Vlastnické právo	Podíl
Česká republika,	
Právo hospodařit s majetkem státu	Podíl
Správa železnic, státní organizace, Dlážděná 1003/7, Nové Město, 11000 Praha 1	

Způsob ochrany nemovitosti

Nejsou evidovány žádné způsoby ochrany.

Seznam BPEJ

Parcela nemá evidované BPEJ.

Omezení vlastnického práva

Typ
Věcné břemeno zřízení a provozování vedení

Jiné zápisy

Typ
Změna výměr obnovou operátu

Řízení, v rámci kterých byl k nemovitosti zapsán cenový údaj

Nemovitost je v územním obvodu, kde státní správu katastru nemovitostí ČR vykonává [Katastrální úřad pro Liberecký kraj, Katastrální pracoviště Semily](#)

Zobrazené údaje mají informativní charakter. Platnost k 10.11.2020 14:00:00.

Informace o pozemku

Parcelní číslo:	2255
Obec:	Jilemnice [577197]
Katastrální území:	Jilemnice [659959]
Číslo LV:	705
Výměra [m ²]:	174
Typ parcely:	Parcela katastru nemovitostí
Mapový list:	
Určení výměry:	Ze souřadnic v S-JTSK
Druh pozemku:	zastavěná plocha a nádvoří



Součástí je stavba

Budova s číslem popisným:	Jilemnice [410888] ; č. p. 295; stavba pro dopravu
Stavba stojí na pozemku:	p. č. 2255
Stavební objekt:	č. p. 295
Ulice:	Nádražní
Adresní místa:	Nádražní č. p. 295

Vlastníci, jiní oprávnění

Vlastnické právo	Podíl
Česká republika,	
Právo hospodařit s majetkem státu	Podíl
Správa železnic, státní organizace, Dlážděná 1003/7, Nové Město, 11000 Praha 1	

Způsob ochrany nemovitosti

Nejsou evidovány žádné způsoby ochrany.

Seznam BPEJ

Parcela nemá evidované BPEJ.

Omezení vlastnického práva

Typ
Věcné břemeno zřizování a provozování vedení

Jiné zápisy

Nejsou evidovány žádné jiné zápisy.

Řízení, v rámci kterých byl k nemovitosti zapsán cenový údaj

Nemovitost je v územním obvodu, kde státní správu katastru nemovitostí ČR vykonává [Katastrální úřad pro Liberecký kraj, Katastrální pracoviště Semily](#)

Zobrazené údaje mají informativní charakter. Platnost k 10.11.2020 16:00:02.

Informace o pozemku

Parcelní číslo:	2256
Obec:	Jilemnice [577197]
Katastrální území:	Jilemnice [659959]
Číslo LV:	705
Výměra [m ²]:	3977
Typ parcely:	Parcela katastru nemovitostí
Mapový list:	
Určení výměry:	Ze souřadnic v S-JTSK
Způsob využití:	dráha
Druh pozemku:	ostatní plocha



Vlastníci, jiní oprávnění

Vlastnické právo	Podíl
Česká republika,	
Právo hospodařit s majetkem státu	Podíl
Správa železnic, státní organizace, Dlážděná 1003/7, Nové Město, 11000 Praha 1	

Způsob ochrany nemovitosti

Nejsou evidovány žádné způsoby ochrany.

Seznam BPEJ

Parcela nemá evidované BPEJ.

Omezení vlastnického práva

Nejsou evidována žádná omezení.

Jiné zápisy

Nejsou evidovány žádné jiné zápisy.

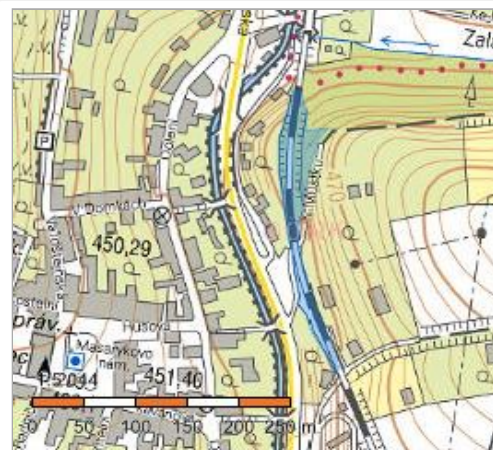
Řízení, v rámci kterých byl k nemovitosti zapsán cenový údaj

Nemovitost je v územním obvodu, kde státní správu katastru nemovitostí ČR vykonává [Katastrální úřad pro Liberecký kraj, Katastrální pracoviště Semily](#)

Zobrazené údaje mají informativní charakter. Platnost k 10.11.2020 16:00:02.

Informace o pozemku

Parcelní číslo:	2257
Obec:	Jilemnice [577197]
Katastrální území:	Jilemnice [659959]
Číslo LV:	705
Výměra [m ²]:	4761
Typ parcely:	Parcela katastru nemovitostí
Mapový list:	
Určení výměry:	Ze souřadnic v S-JTSK
Způsob využití:	dráha
Druh pozemku:	ostatní plocha



Vlastníci, jiní oprávnění

Vlastnické právo	Podíl
Česká republika,	
Právo hospodařit s majetkem státu	Podíl
Správa železnic, státní organizace, Dlážděná 1003/7, Nové Město, 11000 Praha 1	

Způsob ochrany nemovitosti

Nejsou evidovány žádné způsoby ochrany.

Seznam BPEJ

Parcela nemá evidované BPEJ.

Omezení vlastnického práva

Nejsou evidována žádná omezení.

Jiné zápisy

Typ
Změna výměr obnovou operátu

Řízení, v rámci kterých byl k nemovitosti zapsán cenový údaj

Nemovitost je v územním obvodu, kde státní správu katastru nemovitostí ČR vykonává [Katastrální úřad pro Liberecký kraj, Katastrální pracoviště Semily](#)

Zobrazené údaje mají informativní charakter. Platnost k 10.11.2020 16:00:02.

Seznam nemovitostí na LV

Číslo LV:

704

Katastrální území:

[Hrabačov \[659975\]](#)

Zobrazení v mapě

Vlastníci, jiní oprávnění

Vlastnické právo	Podíl
Liberecký kraj, U Jezu 642/2a, Liberec IV-Perštýn, 46001 Liberec	
Správa nemovitostí ve vlastnictví kraje	Podíl
Krajská správa silnic Libereckého kraje, příspěvková organizace, České mládeže 632/32, Liberec VI-Rochlice, 46006 Liberec	

Pozemky

Parcelní číslo
89/2
90/2
142/3
146/3
154/4
154/5
721
735/3
735/5
735/11
973/1
974/1
975/1
975/3
975/6
975/11
975/12
975/15
975/18
975/19
975/20
975/26
975/27
975/39
985/6
985/7
985/8
985/10

Parcelní číslo

[985/13](#)[990/2](#)[1039](#)[1043/2](#)[1043/4](#)[1043/5](#)[1044/2](#)[1044/7](#)[1203](#)

Stavby

Na LV nejsou zapsány žádné stavby.

Jednotky

Na LV nejsou zapsány žádné jednotky.

Práva stavby

Na LV nejsou zapsána žádná práva stavby.

Nemovitost je v územním obvodu, kde státní správu katastru nemovitostí ČR vykonává [Katastrální úřad pro Liberecký kraj, Katastrální pracoviště Semily](#)

Zobrazené údaje mají informativní charakter. Platnost k 11.11.2020 10:00:00.

Seznam nemovitostí na LV

Číslo LV:

715

Katastrální území:

[Hrabačov \[659975\]](#)

Zobrazení v mapě

Vlastníci, jiní oprávnění

Vlastnické právo	Podíl
Česká republika,	
Právo hospodařit s majetkem státu	Podíl
Povodí Labe, státní podnik, Víta Nejedlého 951/8, Slezské Předměstí, 50003 Hradec Králové	

Pozemky

Parcelní číslo
st. 485
1057/5
1078/1
1078/3
1078/10
1078/11
1078/12
1080
1084/1
1087/2
1087/3
1087/4
1087/5
1087/7
1087/12
1087/15
1095/1
1095/3
1095/4
1096/3
1096/4
1096/6

Stavby


Na LV nejsou zapsány žádné stavby.

Jednotky

Na LV nejsou zapsány žádné jednotky.

Práva stavby

Na LV nejsou zapsána žádná práva stavby.

Nemovitost je v územním obvodu, kde státní správu katastru nemovitostí ČR vykonává [Katastrální úřad pro Liberecký kraj, Katastrální pracoviště Semily](#) 

Zobrazené údaje mají informativní charakter. Platnost k 11.11.2020 10:00:00.

Seznam nemovitostí na LV

Číslo LV:

1649

Katastrální území:

[Hrabačov \[659975\]](#)

Zobrazení v mapě

Vlastníci, jiní oprávnění

Vlastnické právo	Podíl
Česká republika,	
Příslušnost hospodařit s majetkem státu	Podíl
Ředitelství silnic a dálnic ČR, Na Pankráci 546/56, Nusle, 14000 Praha 4	

Pozemky

Parcelní číslo
49/5
51/5
54/3
85/3
142/2
154/2
154/3
168/2
168/3
169/1
169/2
170
303/4
303/5
309/2
334/1
542/20
573/5
732/5
825/19
975/2
975/25
975/31
975/32
975/34
975/36
985/9
1016/4

Parcelní číslo

[1016/7](#)[1016/8](#)[1016/17](#)[1025/8](#)[1025/9](#)[1025/10](#)[1025/15](#)[1025/18](#)[1025/22](#)[1025/23](#)[1025/24](#)[1025/25](#)[1025/26](#)[1025/34](#)[1025/35](#)[1025/36](#)[1078/2](#)[1078/13](#)[1097/19](#)

Stavby


Na LV nejsou zapsány žádné stavby.

Jednotky

Na LV nejsou zapsány žádné jednotky.

Práva stavby

Na LV nejsou zapsána žádná práva stavby.

Nemovitost je v územním obvodu, kde státní správu katastru nemovitostí ČR vykonává [Katastrální úřad pro Liberecký kraj, Katastrální pracoviště Semily](#) 

Zobrazené údaje mají informativní charakter. Platnost k 11.11.2020 10:00:00.

Seznam nemovitostí na LV

Číslo LV:	10001
Katastrální území:	Hrabačov [659975]
<div>Zobrazení v mapě</div>	

Vlastníci, jiní oprávnění

Vlastnické právo	Podíl
Město Jilemnice, Masarykovo náměstí 82, 51401 Jilemnice	

Pozemky

Parcelní číslo
st. 179; součástí pozemku je stavba
st. 201; součástí pozemku je stavba
st. 351
11/5
17
30/1
35/3
49/1
49/4
50/1
50/3
50/6
50/7
50/8
51/1
51/4
54/2
54/4
58/1
61/2
62
67/6
84/2
129
177
178/2
185
210/6
211
219/2

Parcelní číslo

[219/4](#)[219/28](#)[219/38](#)[219/39](#)[219/40](#)[223/46](#)[223/60](#)[223/66](#)[223/69](#)[223/71](#)[223/87](#)[223/88](#)[223/93](#)[223/94](#)[224/1](#)[224/3](#)[224/6](#)[224/10](#)[224/11](#)[226/2](#)[227/2](#)[228/2](#)[229](#)[231](#)[232](#)[233](#)[234](#)[235](#)[236](#)[237](#)[238](#)[239](#)[240](#)[241/1](#)[241/2](#)[241/3](#)[241/4](#)[244/1](#)[244/2](#)[246](#)[247/1](#)

Parcelní číslo

[247/2](#)[247/3](#)[247/4](#)[247/5](#)[247/6](#)[247/7](#)[247/8](#)[247/9](#)[251](#)[252/2](#)[253/2](#)[254/2](#)[255](#)[256](#)[257](#)[258/1](#)[258/2](#)[259/2](#)[260/2](#)[260/6](#)[266/2](#)[267/33](#)[269/6](#)[273/1](#)[273/2](#)[273/3](#)[275/6](#)[275/7](#)[277/6](#)[277/16](#)[284/2](#)[312](#)[313/1](#)[313/2](#)[328/2](#)[328/4](#)[328/15](#)[450/6](#)[464/8](#)[477/4](#)[477/11](#)

Parcelní číslo

[477/17](#)[477/18](#)[477/23](#)[477/25](#)[486/3](#)[562/1](#)[563](#)[564/1](#)[564/3](#)[564/4](#)[573/1](#)[573/4](#)[574/2](#)[574/4](#)[585/2](#)[599/9](#)[599/11](#)[599/14](#)[599/15](#)[599/16](#)[599/17](#)[599/24](#)[671](#)[733/1](#)[733/5](#)[734/2](#)[735/1](#)[741/6](#)[742](#)[743](#)[746/1](#)[746/3](#)[746/4](#)[762/3](#)[795/5](#)[806/1](#)[806/8](#)[806/10](#)[806/11](#)[806/12](#)[815/30](#)

Parcelní číslo

[815/31](#)[825/1](#)[825/10](#)[825/12](#)[825/14](#)[825/16](#)[825/17](#)[825/18](#)[825/20](#)[825/21](#)[825/22](#)[902/4](#)[910/2](#)[957/1](#)[957/4](#)[957/23](#)[957/24](#)[957/26](#)[958/2](#)[959/1](#)[962/11](#)[962/20](#)[974/2](#)[975/7](#)[975/8](#)[975/10](#)[975/13](#)[975/14](#)[975/28](#)[975/29](#)[975/33](#)[975/38](#)[975/41](#)[975/45](#)[975/46](#)[975/47](#)[975/49](#)[976](#)[977](#)[979/1](#)[979/2](#)

Parcelní číslo

[980](#)
[983/1](#)
[983/2](#)
[983/4](#)
[985/1](#)
[985/5](#)
[986](#)
[988](#)
[990/10](#)
[991](#)
[994/1](#)
[995](#)
[997](#)
[999/1](#)
[999/3](#)
[1003/2](#)
[1005](#)
[1006](#)
[1007](#)
[1012/3](#)
[1016/5](#)
[1016/9](#)
[1016/12](#)
[1016/18](#)
[1016/23](#)
[1016/24](#)
[1018](#)
[1025/2](#)
[1044/6](#)
[1047/1](#)
[1048](#)
[1065/1](#)
[1078/4](#)
[1087/11](#)
[1087/14](#)
[1097/14](#)
[1099](#)
[1100](#)
[1101](#)
[1102](#)
[1105](#)

Parcelní číslo

[1204/2](#)[1220](#)[1221](#)[1226](#)[1227](#)[1229](#)[1232](#)[1241](#)

Stavby

Na LV nejsou zapsány žádné stavby.

Jednotky

Na LV nejsou zapsány žádné jednotky.

Práva stavby

Na LV nejsou zapsána žádná práva stavby.

Nemovitost je v územním obvodu, kde státní správu katastru nemovitostí ČR vykonává [Katastrální úřad pro Liberecký kraj, Katastrální pracoviště Semily](#)

Zobrazené údaje mají informativní charakter. Platnost k 11.11.2020 10:00:00.

Seznam nemovitostí na LV

Číslo LV:	705
Katastrální území:	Jilemnice [659959]
<div>Zobrazení v mapě</div>	

Vlastníci, jiní oprávnění

Vlastnické právo	Podíl
Česká republika,	
Právo hospodařit s majetkem státu	Podíl
Správa železnic, státní organizace, Dlážděná 1003/7, Nové Město, 11000 Praha 1	

Pozemky

Parcelní číslo
1364/6
2254/4
2254/12; součástí pozemku je stavba
2254/13
2254/17
2254/18
2255; součástí pozemku je stavba
2256
2257

Stavby

Na LV nejsou zapsány žádné stavby.

Jednotky

Na LV nejsou zapsány žádné jednotky.

Práva stavby

Na LV nejsou zapsána žádná práva stavby.

Nemovitost je v územním obvodu, kde státní správu katastru nemovitostí ČR vykonává [Katastrální úřad pro Liberecký kraj, Katastrální pracoviště Semily](#)

Zobrazené údaje mají informativní charakter. Platnost k 11.11.2020 10:00:00.